






SOUŘADNICOVÝ S-JTSK, VÝŠKOVÝ SYSTÉM Bpv

OBJEDNATEL:  SPRÁVA ŽELEZNIČNÍ DOPRAVNÍ CESTY, s.o. DLÁŽDĚNÁ 1003/7 110 00 PRAHA 1 - NOVÉ MĚSTO		ZHOTOVITEL:  AF-CITYPLAN s.r.o. MAGISTRŮ 1275/13 140 00 PRAHA 4 - MICHLE tel.: +420 277 005 500 www.af-cityplan.cz		
HLAVNÍ INŽENÝR PROJEKTU:  Ing. VLADISLAV ŠEFL	ZODPOVĚDNÝ PROJEKTANT:  Ing. TOMÁŠ TOMA	VYPRACOVAL:  Ing. TOMÁŠ TOMA	KONTROLOVAL:  Bc. RADEK HORNOCH	
NÁZEV PROJEKTU: REKONSTRUKCE ŽST CHRASTAVA				
ČÁST:	ŽELEZNIČNÍ ZABEZPEČOVACÍ ZAŘÍZENÍ			
KRAJ:	LIBERECKÝ KRAJ	ČÁST:	PŘÍLOHA Č.:	ČÍSLO PARE:
DATUM:	6/2019	D.1.1		
STUPEŇ:	DÚR			
MĚŘÍTKO:	-			
Č. ZAKÁZKY:	2017/0097			

Seznam dokumentace

Název projektu:	Rekonstrukce ŽST Chrastava	Datum:	6/2019
Stupeň projektu:	Dokumentace pro územní řízení (DÚR)	Č. zak.:	2017/0097
Číslo části / přílohy	Název části / přílohy	Měřítko	
D	Dokumentace objektů		
D.1	Technologická část		
D.1.1	Železniční zabezpečovací zařízení		
0001	Technická zpráva	-	
0101	Polohopisný výkres, Liberec stáv. DK	1:1000	
0102	Polohopisný výkres, RDP - km 1,3	1:1000	
0103	Polohopisný výkres, km 1,2 - 2,6	1:1000	
0104	Polohopisný výkres, km 2,4 - 3,9	1:1000	
0105	Polohopisný výkres, km 3,7 - 5,6	1:1000	
0106	Polohopisný výkres, km 5,5 - 6,6	1:1000	
0107	Polohopisný výkres, km 6,4 - 8,0	1:1000	
0108	Polohopisný výkres, km 7,8 - 8,5	1:1000	
0109	Polohopisný výkres, km 8,5 - 9,9	1:1000	
0110	Polohopisný výkres, km 8,5 - 9,9	1:1000	
0111	Polohopisný výkres, km 9,9 - 10,8	1:1000	
0112	Polohopisný výkres, km 10,8 - 12,1	1:1000	
0113	Polohopisný výkres, km 10,8 - 12,1	1:1000	
0114	Polohopisný výkres, km 12,0 - 13,6	1:1000	
0115	Polohopisný výkres, km 13,5 - 14,7	1:1000	
0116	Polohopisný výkres, km 14,7 - 16,0	1:1000	
0117	Polohopisný výkres, km 15,9 - 17,8	1:1000	
0118	Polohopisný výkres, km 17,6 - 19,6	1:1000	
0119	Polohopisné výkresy přejezdů	1:200	
0120	Rozhledové poměry na přejezdech	1:500	
0200	Situační schéma TÚ Liberec - Chrastava	-	
0201	Situační schéma ŽST Chrastava, def. stav	-	
0202	Situační schéma TÚ Chrastava - Hrádek n. Nis.	-	
0300	ŽST Liberec, dispozice budovy "Ostrov"	1.50	
0301	ŽST Liberec, dispozice RD5	1:50	
0302	ŽST Chrastava, dispozice výpravní budovy	1.50	
0303	Dispozice RD u PZS	1.50	
0400	Situační schéma ŽST Chrastava, stáv. Stav	-	